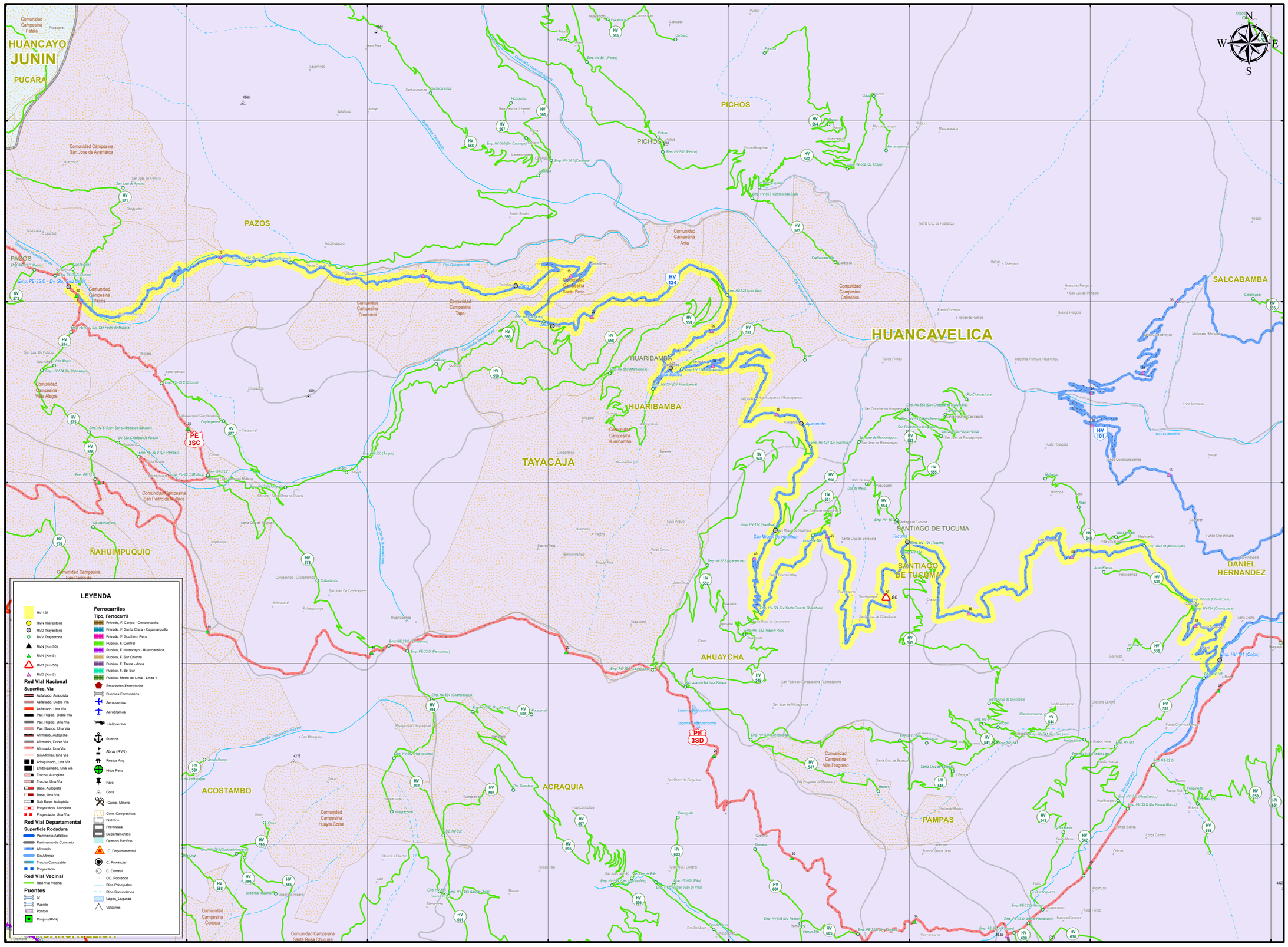

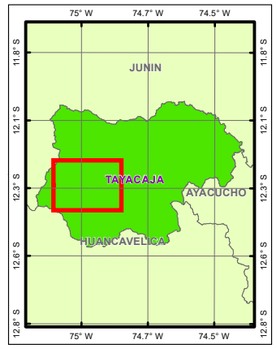

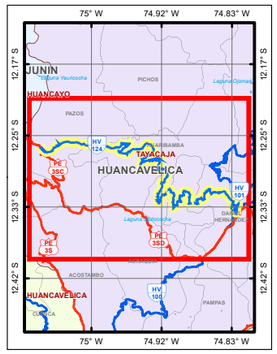

HV 124

LONGITUD ESTIMADA: 68.834 Km

Superfice de Rodadura

Tipo	Km	%
Asfaltado	0.000	0.00
Afirmado	68.834	100.00
Sin Afirmar	0.000	0.00
Trocha	0.000	0.00
Pav. Basico	0.000	0.00
Pav. Rigido	0.000	0.00
	68.834	100.00
Proyectado		0.00

Longitud por Provincia

Prov.	Tipo Sup.	Km	%
Tayacaja	Existente	68.834	100.00

MINISTERIO DE TRANSPORTES Y COMUNICACIONES
Dirección General de Caminos y Ferrocarriles
Dirección de Caminos
E.T. Mapas Viales

LIMA - PERU
2017

1:80,000

0 0.225 0.45 0.9 1.35 1.8 Km

PERÚ Ministerio de Transportes y Comunicaciones | Viceministerio de Transportes

HOJA VIAL

INVENTARIO VIAL	ESC. 1:80,000 A3	WGS 1984 UTM Zone 18S

SISTEMA NACIONAL DE CARRETERAS	SINAC	CLASIFICADOR DE RUTAS (D.S. N° 011-2016-MTC)

Emp. PE-3SC - Dv.Sta Cruz de Ila - Tapo - Anta - Huaribamba - Ayacancha - San Miguel de Huallhua - Tucuma - Emp. HV-101 (Colpa)

DGCF Dirección General de Caminos y Ferrocarriles

Dirección General de Caminos y Ferrocarriles
Dirección de Caminos

A.A.A.

Fuente: DGCF, PVN, PVD, GTT, OGPP
IGN, INEI, SERNANP, MINEDU

JULIO DE 2017

Ok